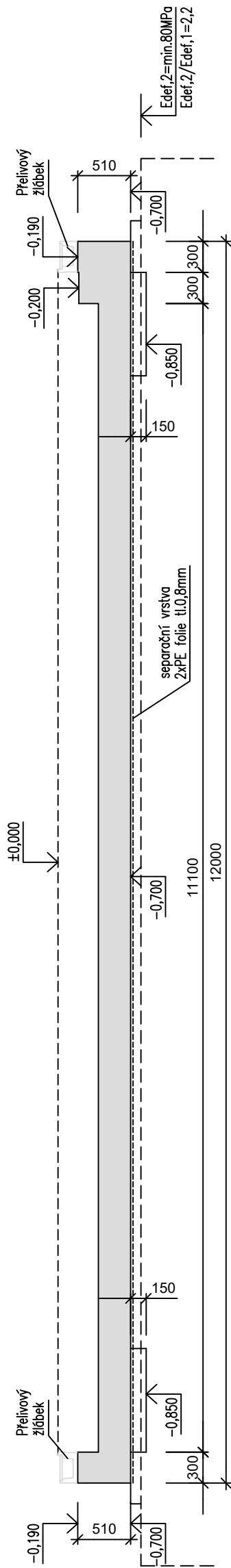
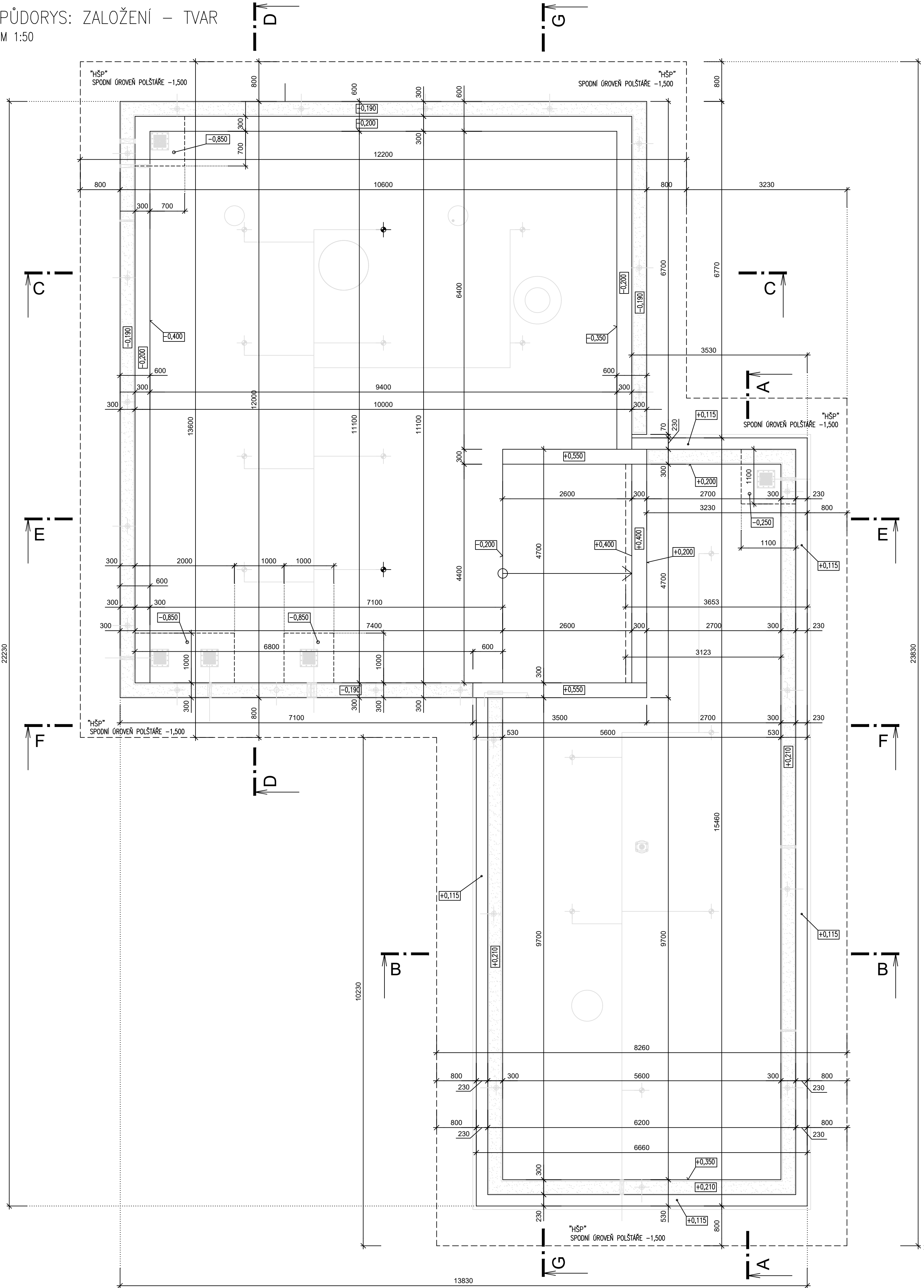


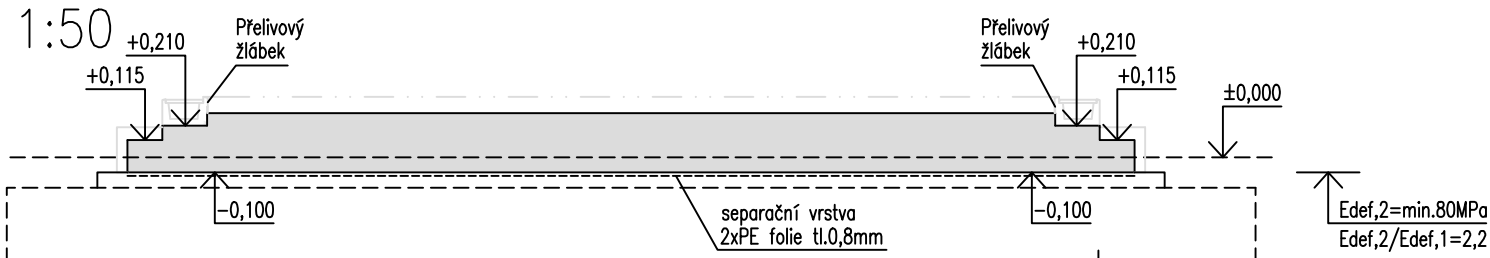
ŘEZ D-D  
1:50



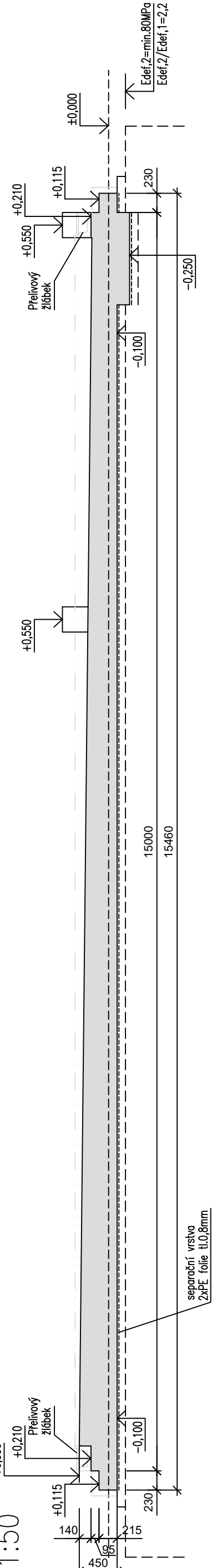
PŮDORYS: ZALOŽENÍ – TVAR  
M 1:50



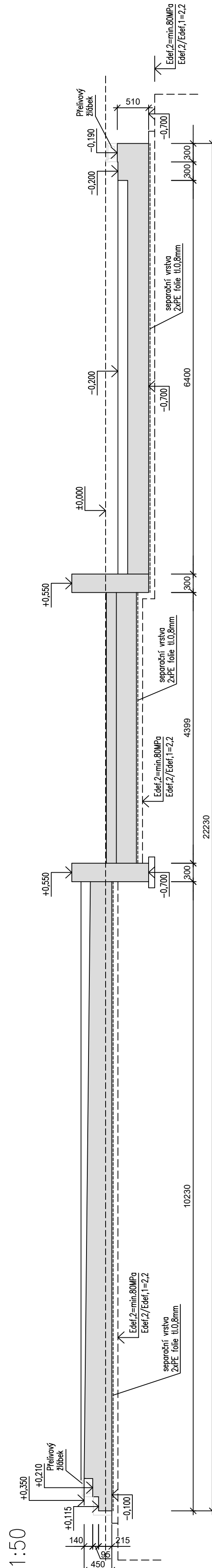
ŘEZ B-B  
1:50



ŘEZ A-A  
1:50



ŘEZ G-G  
1:50



POD PÁSAMA BUDE PROVEDENA VÝROVNÁVACÍ A OCHRANNÁ PODBETONOVÁVKA V TLOUŠTČE 50 AŽ 100MM, DLE ROVINNOSTI PROVEDENÉHO VÝKOPU. PODBETONOVÁVKA BUDE PROVEDENA Z PROSTÉHO BETONU TR. C12/15-X0

NARUŠENÝ PLOCH ZALOŽOVÉ SPÁRY VE VÝKOPU BUDE PŘED BETONÁŽÍ PODBETONOVÁVKY PŘEHUTNĚN LEHKÝMI HUTNÍMI PROSTŘEDKY.

PŘED BETONÁŽÍ OSADIT VŠECHNY OCELOVÉ KOTVÍCÍ PRVKY, TECHNOLOGICKÉ PROSTUPY A ZAŘÍZENÍ VIZ. VÝKRESY PŘÍSLUŠNÝCH PROFESÍ

DLE POŽADAVKU PROFESIE EL JE NUTNÉ V RÁMCI STAVBY VODNĚ PROPojIT VÝZTUŽ PÁSKEM Fezn 30/4 (ZAJISTIT STAVBA) A VYVĚST NA PLOCHU PRO UZEMNĚNÍ.

ZALOŽOVÁ SPÁRA BUDE PROVEDENA MIN. NA ÚROVNI PŘEDPOKLÁDANÝCH SPRÁŠOVÝCH ZEMIN ZAŘAZENÝCH DO TR. F6 CI – JILOVITÁ HLINA – min. TUHÉ KONZISTENCE.

PŘI VÝKOPOVÝCH PRACÍCH OVĚRIT PŘEDPOKLAD POŽADOVANÉ ZEMINY F6 CI V ÚROVNI ZALOŽOVÉ SPÁRY.

V PŘÍPADĚ ZAJISTĚNÍ NÁVÁZKÝ V NAVRŽENÉ HLoubCE ZALOŽOVÉ SPÁRY, JE NUTNÉ PROVĚST PROHLoubENÍ ZALOŽOVÉ SPÁRY AŽ NA ÚROVĚŇ ROSTLÉ ZEMINY.

"hSp" – HUTNĚNÝ KAMENINOVÝ POLŠTÁŘ Z OSTROHRANNÉHO KAMENIVA  
frakce polštáře f = 16–32mm horní polovina  
frakce polštáře f = 32–64mm spodní polovina

BETON: C30/37–XD2, XF3, XC2  
BETON: podbetonování : C12/15–X0  
VÝZTUŽ : B500b

HLAVNÍ PROJEKTANT	VYPRACOVAL	ODPOVĚDNÝ PROJEKTANT		PROJEKČNÍ A STAVEBNÍ s.r.o.	
JAROSLAV PAVELKA	ING. FRANTIŠEK NEVŘIL	ING. FRANTIŠEK NEVŘIL			
ČKAIT 1302043	ČKAIT 1302311	ČKAIT 1302311		FORMÁT	BxA4
INVESTOR: město Otrokovice				DATUM	11/2020
STAVBA: Rekonstrukce brouzdaliště na koupališti Baťov				STUPEŇ	DPS
OBJEKT: SO 01				MĚŘÍTKO	1: 50
ČÁST: D.1.2 – STAVEBNÍ KONSTRUKČNÍ ČÁST				ZAK. ČÍSLO	068-20
				ARCHIVNÍ ČÍSLO	PARE
				ČÍSLO VÝKRESU	D.1.2.3
BROUZDALIŠTĚ - TVAR - část 1					